

Piano Attuativo degli Arenili

Tav. 1-QC Inquadramento territoriale

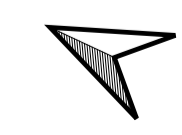
Sindaco	GIORGIO DEL GHINGARO
Assessore alla Pianificazione Strategica della Città	FEDERICO PIERUCCI
Dirigente Settore Pianificazione Urbanistica - Infrastrutture	STEFANO MODENA
Garante della Comunicazione	IVA PAGNI

Settore Pianificazione Urbanistica - Infrastrutture	Progettazione urbanistica
Collaboratori	Gabriele Borri Pier Paolo Baldini
Ornella Angeli Cesare Berti	
Cristiana Bertucelli Simonetta Brucciati	
Claudia Frizza Eleonora Giannocchini	
Eleonora Iancioni Peter Andrew Meggia	
Jonas Muraro Sabrina Petri	
	Studi geologici
	Francesco Ceccarelli



Autorità Competente VAS	Valutazione Ambientale Strategica
Dirigente Settore LL.PP. e Progettazione - Silvia Fontani	Processo di partecipazione
Gianluigi Dalle Luche Paola Malcontenti	Università di Pisa
Maurizio Tani	Scuola di Ingegneria - DESTeC
	Coord. scientifico - Fabrizio Cinelli
	Spec. VAS - Marco Mancino

Scala 1:10.000 2021





Legenda

-  Confini comunali
-  Aree soggette al Piano Attuativo degli Arenili