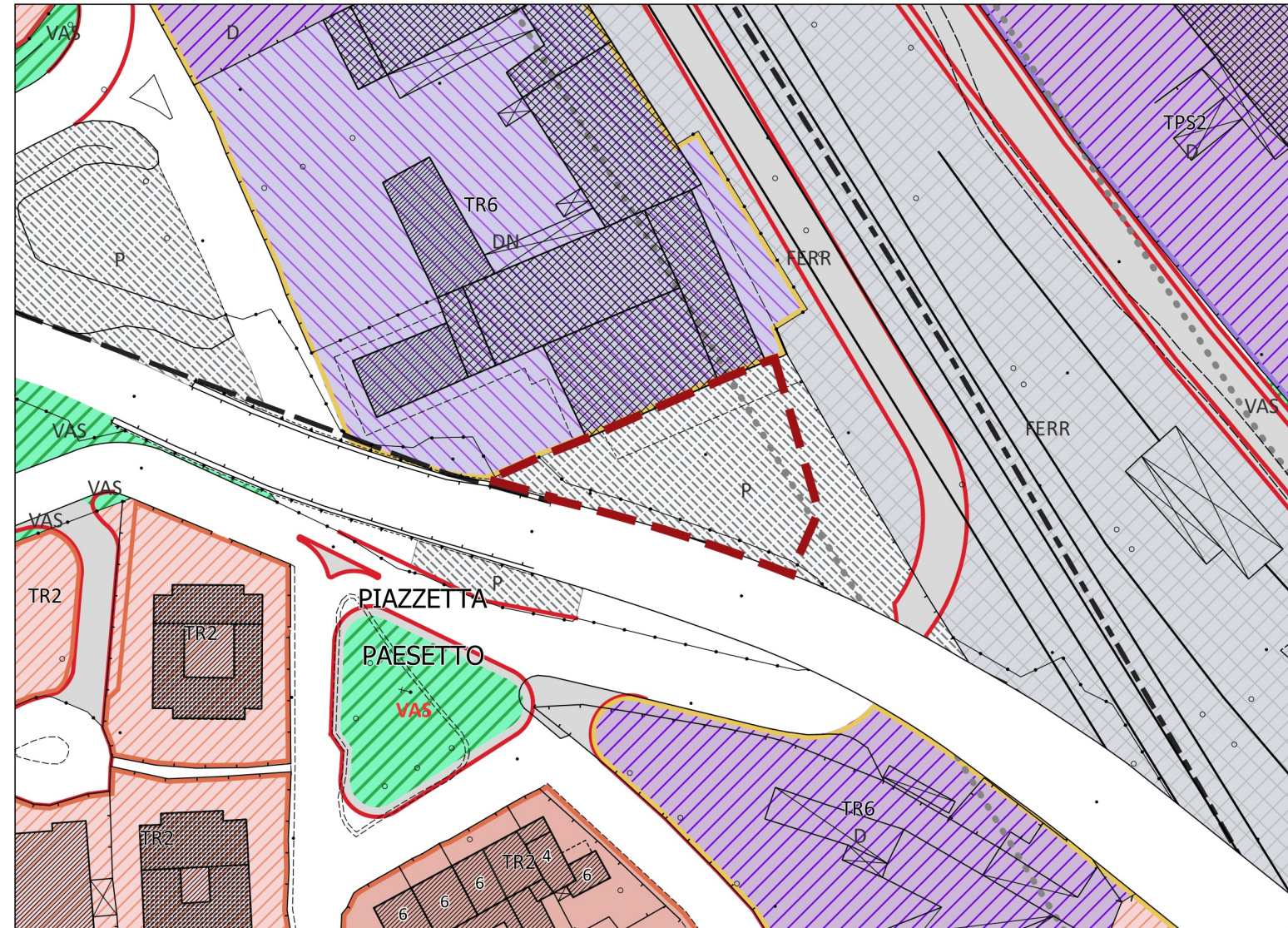
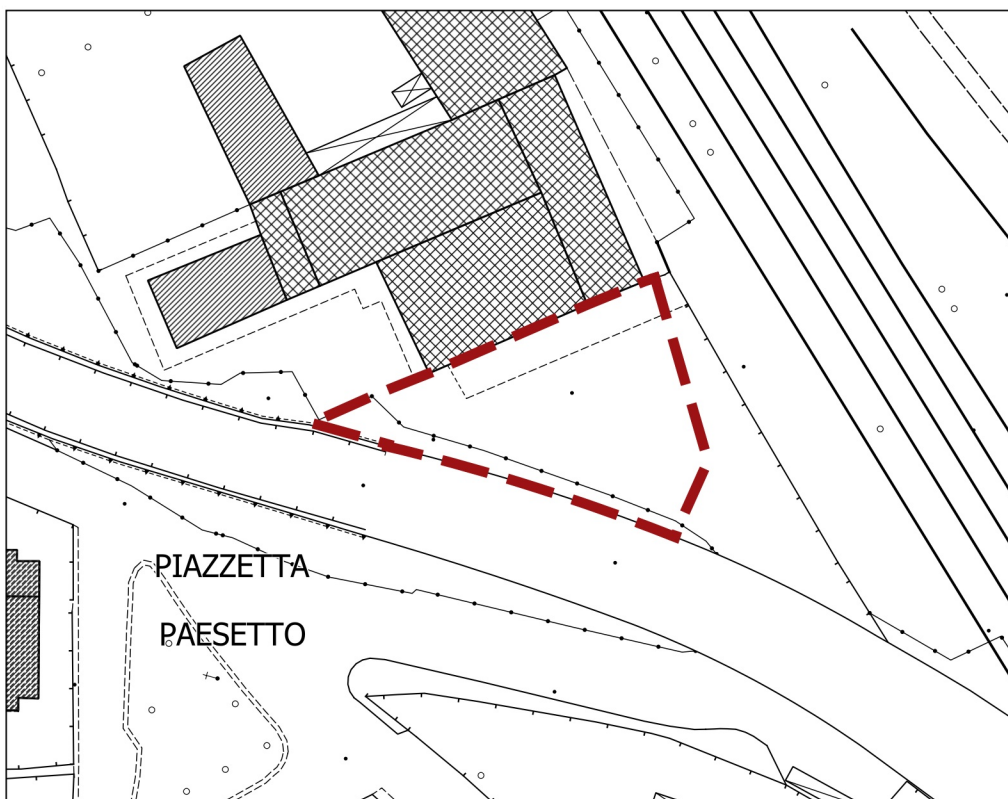




Estratto Cartografico da RU - Tav.B6 QC- Beni architettonici e Beni Paesaggistici (art. 136, D.Lgs. 42 2004)




Estratto Cartografico da RU - Tav.C1 QP - Disciplina dei suoli e degli insediamenti



Estratto Cartografico - Inquadramento da C.T.R. Regione Toscana



Estratto Cartografico - Catasto



CITTÀ DI VIAREGGIO

VARIANTE SEMPLIFICATA AL REGOLAMENTO URBANISTICO PER CAMBIO DESTINAZIONE D'USO DA "PARCHeggi PUBBLICI P" A "PERTINENZE ESTERNE SCOPERTE - Pes"-ADOZIONE

ADOZIONE
(Art. 19 L.R. 65/2014)

Sindaco
Assessore alla Pianificazione della Città
Dirigente Settore Opere Pubbliche e Pianificazione Urbanistica - R.P
Garante della Comunicazione

GIORGIO DEL GHINGARO
FEDERICO PIERUCCI
SILVIA FONTANI
IVA PAGNI

Settore Opere Pubbliche e Pianificazione Urbanistica
Giulia Bernardini | Eleonora Panettella | Ilaria Conti | Lorenzo Spadaccini

Studi Geologici
Paolo Sani – Studio di Geologia Barsanti, Sani & associati

Tav. 1 - Quadro Conoscitivo - Estratti Cartografici - Area A **Data: Luglio 2023**



Foto 1



Estratto Ortofotocarta Regione Toscana volo del 2021



Foto 2



CITTÀ DI VIAREGGIO

VARIANTE SEMPLIFICATA AL REGOLAMENTO URBANISTICO PER CAMBIO DESTINAZIONE D'USO DA "PARCHEGGI PUBBLICI P" A "PERTINENZE ESTERNE SCOPERTE - Pes" - ADOZIONE

ADOZIONE
(Art. 19 L.R. 65/2014)

Sindaco
Assessore alla Pianificazione della Città
Dirigente Settore Opere Pubbliche e Pianificazione Urbanistica - R.P.
Garante della Comunicazione

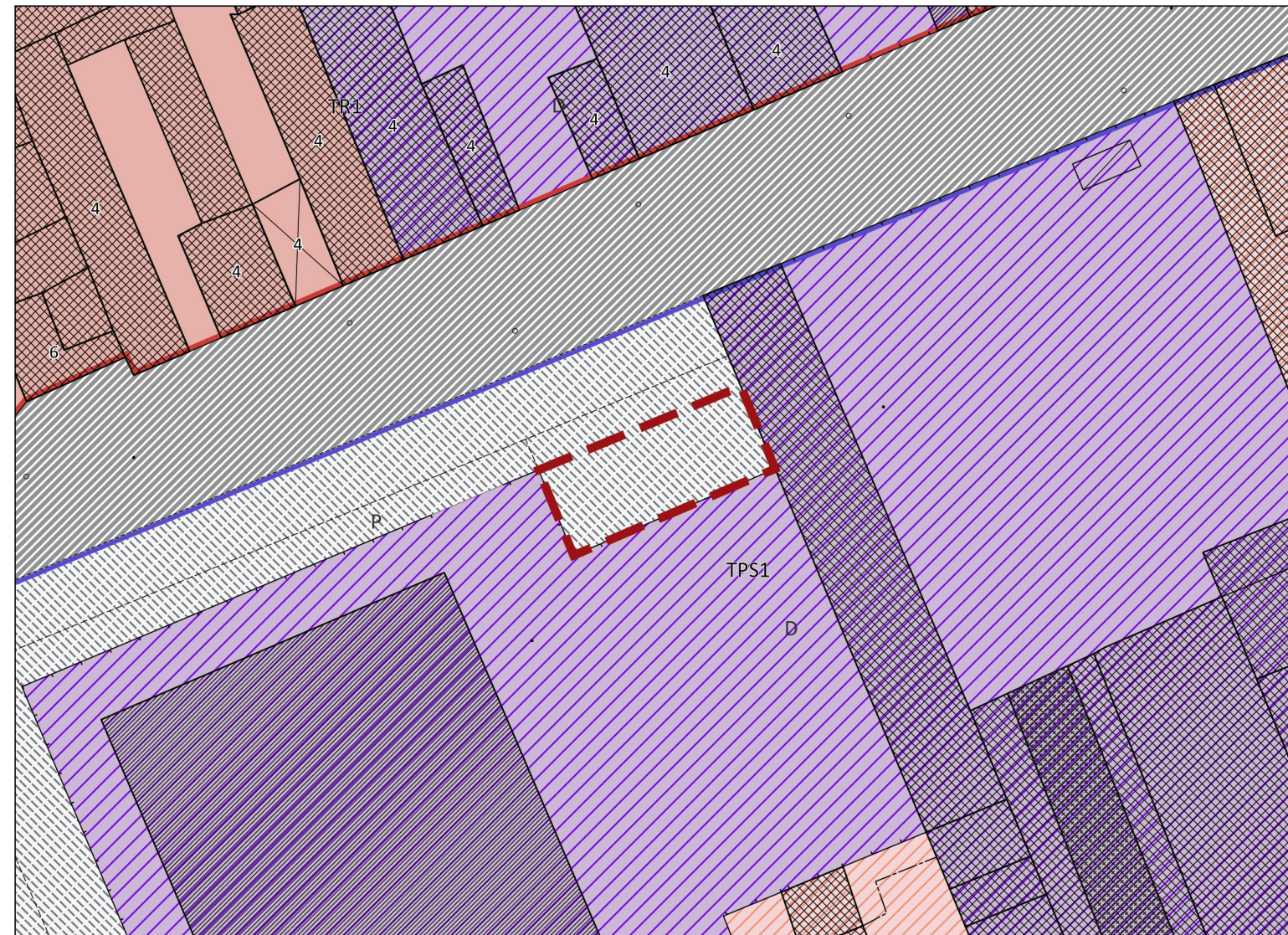
GIORGIO DEL GHINGARO
FEDERICO PIERUCCI
SILVIA FONTANI
IVA PAGNI

Settore Opere Pubbliche e Pianificazione Urbanistica
Giulia Bernardini | Eleonora Panettella | Ilaria Conti | Lorenzo Spadaccini

Studi Geologici
Paolo Sani – Studio di Geologia Barsanti, Sani & associati



Estratto Cartografico da RU - Tav.B6 QC- Beni architettonici e Beni Paesaggistici (art. 136, D.Lgs. 42 2004)




Estratto Cartografico da RU - Tav.C1 QP - Disciplina dei suoli e degli insediamenti



Estratto Cartografico - Inquadramento da C.T.R. Regione Toscana



Estratto Cartografico - Catasto



CITTÀ DI VIAREGGIO

VARIANTE SEMPLIFICATA AL REGOLAMENTO URBANISTICO PER CAMBIO DESTINAZIONE D'USO DA "PARCHeggi PUBBLICI P" A "PERTINENZE ESTERNE SCOPERTE - Pes"-ADOZIONE

ADOZIONE
(Art. 19 L.R. 65/2014)

Sindaco
Assessore alla Pianificazione della Città
Dirigente Settore Opere Pubbliche e Pianificazione Urbanistica - R.P.
Garante della Comunicazione

GIORGIO DEL GHINGARO
FEDERICO PIERUCCI
SILVIA FONTANI
IVA PAGNI

Settore Opere Pubbliche e Pianificazione Urbanistica
Giulia Bernardini | Eleonora Panettella | Ilaria Conti | Lorenzo Spadaccini

Studi Geologici
Paolo Sani – Studio di Geologia Barsanti, Sani & associati

Tav. 3 - Quadro Conoscitivo - Estratti Cartografici - Area B **Data: Luglio 2023**



Foto 1



Estratto Ortofotocarta Regione Toscana volo del 2021



Foto 2



CITTÀ DI VIAREGGIO

VARIANTE SEMPLIFICATA AL REGOLAMENTO URBANISTICO PER CAMBIO DESTINAZIONE D'USO DA "PARCHeggi PUBBLICI P" A "PERTINENZE ESTERNE SCOPERTE - Pes" - ADOZIONE

ADOZIONE
(Art. 19 L.R. 65/2014)

Sindaco
Assessore alla Pianificazione della Città
Dirigente Settore Opere Pubbliche e Pianificazione Urbanistica - R.P.
Garante della Comunicazione

GIORGIO DEL GHINGARO
FEDERICO PIERUCCI
SILVIA FONTANI
IVA PAGNI

Settore Opere Pubbliche e Pianificazione Urbanistica
Giulia Bernardini | Eleonora Panettella | Ilaria Conti | Lorenzo Spadaccini

Studi Geologici
Paolo Sani – Studio di Geologia Barsanti, Sani & associati