

**b2) ZONE CONNOTATE DA CONDIZIONI DI DEGRADO**  
scala 1:10.000

**Sindaco** GIORGIO DEL GHINGARO  
**Assessore alla rigenerazione urbana e del territorio** FEDERICO PIERLUCCI  
**Dirigente Unità di Staff Politiche del Territorio - Responsabile** GIOVANNI MUGNANI  
**Garante della Comunicazione** IVA PAGANI

**Unità di Staff Politiche del Territorio**  
**Funzionari**  
Cinzia Berti | Cristiana Bertucelli  
Antonio Bresciani | Claudia Frazza  
Luigi Gazzerini | Giuliano Pardini  
Paola Gemma Paoli | Eleonora Lenconi  
Sabrina Petri | Dino Pierotti

**Collaboratori**  
Luca Dal Pino | Luca Del Carlo  
Domenico Marozzo | Leonardo Matteucci  
Pier Camillo Mattoli | Claudio Opulo  
Domenico Vinci








**con il contributo di:**  
**Comune di Viareggio, Ufficio Statistica**  
Sergio Bacchi  
**Provincia di Lucca, Ufficio Statistica**  
Lorenzo Maraviglia  
**SIGI - MoVer s.p.a.**  
Antonio Lazzini | Andrea Nesi  
Antonio Pezzella

**PROGETTAZIONE**  
PIRELLA GÖTTSCHE LOWE  
**Progettazione urbanistica**  
Fabio Lucchesi (DIDA) | Fabio Nardini  
**Viabilità e mobilità dolce**  
Francesco Alberti (DIDA) | Sabine Di Silvio  
**Valutazione Ambientale Strategica**  
Giovanni Belletti (DISEI) | Marco Mancino  
**Resilienza urbana e sistema del verde**  
David Fantani (DIDA) | Martina Romeo  
**Processo di partecipazione**  
Luca Toschi (DSPS) | Eugenio Pandolfini

**Collaboratori esterni**  
Nicola Bianchi | Marina Visciano  
**Studi geologici**  
Marco De Martin Mazzaron

ADOZIONE 2018

**Legenda**

-  Zone connotate da condizioni di degrado
-  Immobili di proprietà del Comune di Viareggio
-  Terreni di proprietà del Comune di Viareggio
-  Limite del territorio urbanizzato
-  Parco Migliarino San Rossore Massaciuccoli (Delib. Reg. n. 515/89)
-  Piano Regolatore Portuale
-  Confine comunale

