

d2) LOCALIZZAZIONE DELLE AREE DI TRASFORMAZIONE

scala 1:10.000

Sindaco
Assessore alla rigenerazione urbana e del territorio
Dirigente Unità di Staff Politiche del Territorio - Responsabile
Garante della Comunicazione

GIORGIO DEL GHINGARO
FEDERICO PIERLUCCI
GIOVANNI MUGNANI
IVA PAGANI

Unità di Staff Politiche del Territorio

Funzionari
Cinzia Berti | Cristiana Bertucelli
Antonio Bresciani | Claudia Frazza
Luigi Gazzerini | Giuliano Pardini
Paola Gemma Paoli | Eleonora Lencioni
Sabrina Petri | Dino Pierotti

Progettazione urbanistica
Fabio Lucchesi (DIDA) | Fabio Nardini

Viabilità e mobilità dolce
Francesco Alberti (DIDA) | Sabine Di Silvio

Collaboratori
Luca Dal Pino | Luca Del Carlo
Domenico Marocco | Leonardo Matteucci
Pier Camillo Mattoli | Claudio Opulo
Domenico Vinci

Valutazione Ambientale Strategica
Giovanni Belletti (DISEI) | Marco Mancino

Resilienza urbana e sistema del verde
Davide Fantani (DIDA) | Martina Romeo

con il contributo di:
Comune di Viareggio, Ufficio Statistica
Sergio Bacchi

Processo di partecipazione
Luca Toschi (DSPS) | Eugenio Pandolfini

Provincia di Lucca, Ufficio Statistica
Lorenzo Maraviglia

Collaboratori esterni
Nicola Bianchi | Marina Visciano





SIGI - MoVer s.p.a.
Antonio Lazzini | Andrea Nesi
Antonio Pezzella

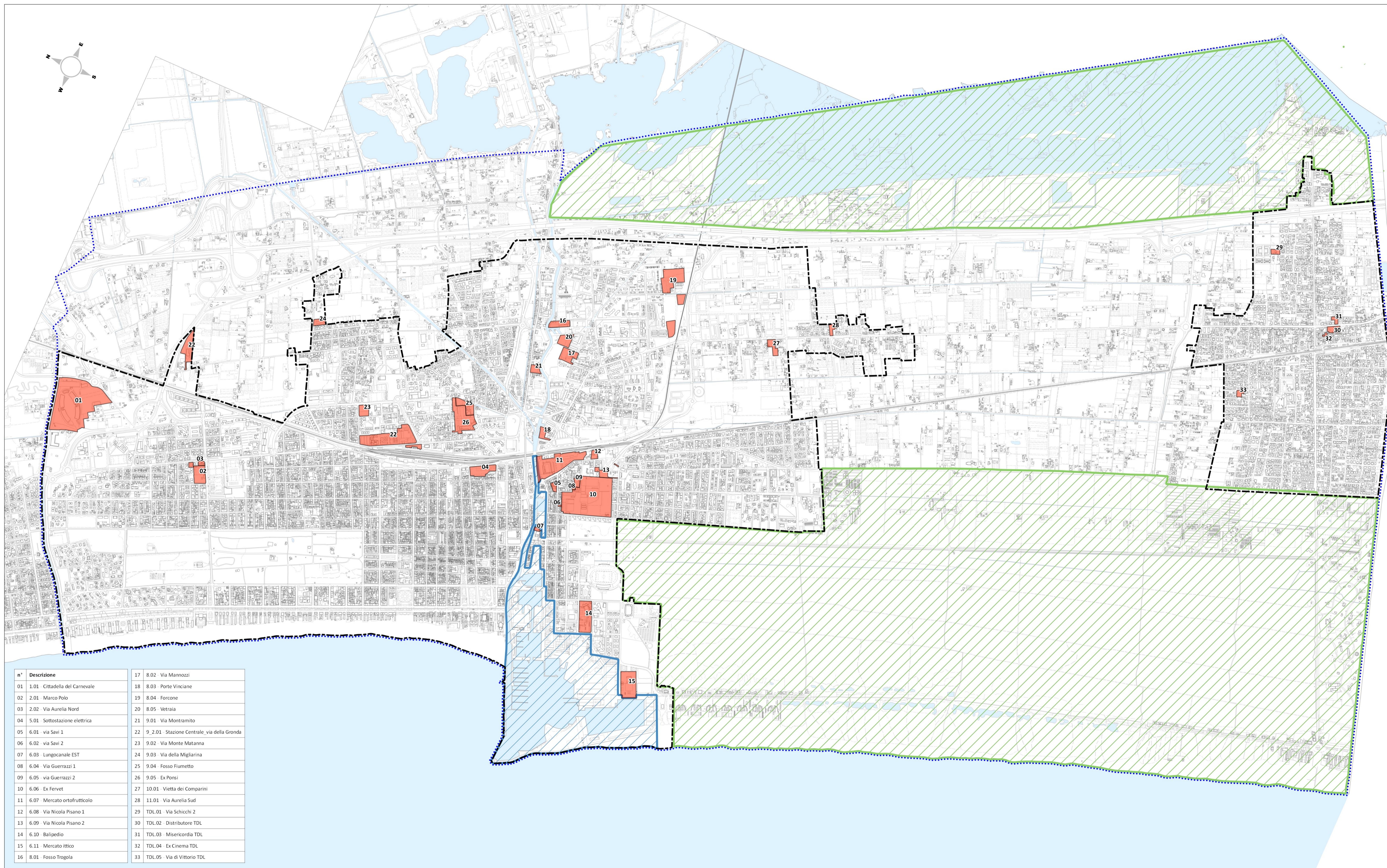
Studi geologici
Marco De Martin Mazzaron

ADOZIONE

2018

Legenda

-  Aree di trasformazione
- CONFINI AMMINISTRATIVI**
-  Parco Migliarino San Rossore Massaciuccoli (Delib. Reg. n. 515/89)
-  Piano Regolatore Portuale
-  Confine comunale



| n° | Descrizione | n° | Descrizione |
|----|-------------------------------|----|--|
| 01 | 1.01 Cittadella del Carnevale | 17 | 8.02 Via Mannozi |
| 02 | 2.01 Marco Polo | 18 | 8.03 Porte Vinciane |
| 03 | 2.02 Via Aurelia Nord | 19 | 8.04 Forcone |
| 04 | 5.01 Sottostazione elettrica | 20 | 8.05 Vetraia |
| 05 | 6.01 via Savi 1 | 21 | 9.01 Via Monramito |
| 06 | 6.02 via Savi 2 | 22 | 9.2.01 Stazione Centrale, via della Gronda |
| 07 | 6.03 Lungocanale EST | 23 | 9.02 Via Monte Matanna |
| 08 | 6.04 Via Guerrazzi 1 | 24 | 9.03 Via della Migliarina |
| 09 | 6.05 via Guerrazzi 2 | 25 | 9.04 Fosso Fiumetto |
| 10 | 6.06 Ex Fervet | 26 | 9.05 Ex Ponsi |
| 11 | 6.07 Mercato ortofrutticolo | 27 | 10.01 Vietta dei Comparini |
| 12 | 6.08 Via Nicola Pisano 1 | 28 | 11.01 Via Aurelia Sud |
| 13 | 6.09 Via Nicola Pisano 2 | 29 | TDL.01 Via Schicchi 2 |
| 14 | 6.10 Balpedio | 30 | TDL.02 Distributore TDL |
| 15 | 6.11 Mercato ittico | 31 | TDL.03 Misericordia TDL |
| 16 | 8.01 Fosso Trogola | 32 | TDL.04 Ex Cinema TDL |
| | | 33 | TDL.05 Via di Vittorio TDL |