

Piano Attuativo degli Arenili

Carta dei Dati di base

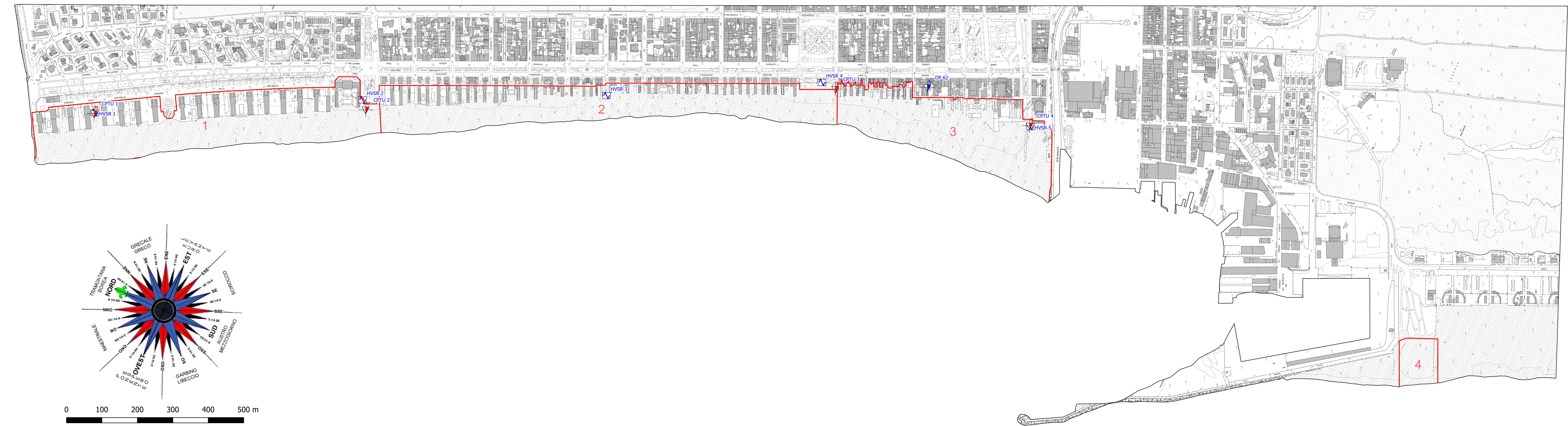
Sindaco GIORGIO DEL GHINGARO
Assessore alla Pianificazione Strategica della Città FEDERICO PIERUCCI
Dirigente Settore Pianificazione Urbanistica - Infrastrutture STEFANO MODENA
Garante della Comunicazione IVA PAGNI

Settore Pianificazione Urbanistica - Infrastrutture
Collaboratori
 Ornella Angeli | Cesare Berti
 Cristiana Bertucelli | Simonetta Bruciati
 Claudia Frizza | Eleonora Gianecchini
 Eleonora Lencioni | Peter Andrew Moggia
 Jonas Muraro | Sabrina Petri

Valutazione Ambientale Strategica
Processo di partecipazione
 Università di Pisa
 Scuola di Ingegneria - DESTeC
 Coord. scientifico - Fabrizio Cinelli
 Spec. VAS - Marco Mancino




Progettazione urbanistica
 Gabriele Borri | Pier Paolo Baldini

Studi geologici
 Francesco Ceccarelli



Legenda

Indpu

-  DPL - Indagine penetrometrica dinamica leggera
-  HVSR - Stazione microtremori a stazione singola
-  CPTU - Indagine penetrometrica statica con piezocono