

b7) BENI PAESAGGISTICI (ART. 142, D.LGS 42/2004)

scala 1:10.000

Sindaco GIORGIO DEL GHINGARO
Assessore alla rigenerazione urbana e del territorio FEDERICO PIERLUCCI
Dirigente Unità di Staff Politiche del Territorio - Responsabile SILVIA FONTANI
Garante della Comunicazione IVA PAGNI

Unità di Staff Politiche del Territorio
Funzionari
 Cesare Berti | Cristiana Bertuccelli
 Antonio Bresciani | Claudia Frizza
 Luigi Guzzetti | Giuliano Pardini
 Paola Gemma Paoli | Eleonora Lenconi
 Sabrina Petri | Dino Pierotti
 Giulia Bernardini | Eleonora Panettella
 Lorenzo Spadaccini | Ilaria Conti



Progettazione Urbanistica
 Fabio Lucchesi (DIDA) | Fabio Nardini

Viabilità e mobilità dolce
 Francesco Alberti (DIDA) | Sabine Di Silvio

Collaboratori
 Luca Dal Pino | Luca Del Carlo | Domenico Festa
 Eleonora Giannacchini | Domenico Marocco
 Leonardo Matteucci | Pier Camillo Mattioli
 Claudio Opulo | Domenico Vinci

Valutazione Ambientale Strategica
 Giovanni Bellelli (DISEI) | Marco Marano

Resilienza urbana e sistema del verde
 David Fanfani (DIDA) | Marina Romeo

Con il Contributo di:
Comune di Viareggio, Ufficio Statistica
 Sergio Rocchi

Processo di partecipazione
 Luca Toschi (DPS) | Eugenio Pandolfini

Provincia di Lucca, Ufficio Statistica
 Lorenzo Maraviglia

Collaboratori esterni
 Nicola Bianchi | Marina Visciano

STG - Mo.Ver. s.p.a.
 Antonio Lazzini | Andrea Nesi
 Antonio Pezzella

Studi idraulici e geologici
 Enrico Galigani | Marco de Martin Mazzolan

RETTIFICA ERRORI MATERIALI

2023



Al sensi dell'art.21 della Legge Regionale n. 65 del 2014

Legenda

BENI PAESAGGISTICI (ART. 142, D. LGS 42/2004)

Fonte dati: REGIONE TOSCANA, Geoscopia PIT-PPR


Lettera a) - I territori costieri:

-  -1. Litorale sabbioso Apuano - Versiliese
-  -2. Litorale sabbioso dell'Arno e del Serchio





Lettera b) - I territori contermini ai laghi

 Lettera c) - I fiumi, i torrenti, i corsi d'acqua

 Lettera f) - Parchi regionali (Fonte dati: PARCO MIGLIARINO SAN ROSSORE MASSACIUCCOLI (Del. Reg. n. 515/89))

 Lettera g) - I territori coperti da foreste e da boschi


Lettera h) - Usi civici (Fonte dati: PIANO STRUTTURALE del Comune di Viareggio)

-  -territorio (a nord della pineta) che ha definitivamente perso l'uso agro-silvo-pastorale
-  -territorio (ad ovest della pineta) occupata prevalentemente da insediamenti spontanei, per attività commerciali, lungo viale Europa
-  -territorio della pineta di levante soggetto ad usi civici a favore dei cittadini del Comune
-  -territorio degli ex-arenili soggetto all'uso di caccia, derivante da consuetudine

Lettera i) - Le zone umide

 Formazioni boschive che caratterizzano figuratamente il territorio e le formazioni boschive planiziane

CONFINI AMMINISTRATIVI

 Piano Regolatore Portuale

 Confine comunale

