

**c2) GERARCHIA DEL SISTEMA STRADALE,
NODI E AREE DI INTERSCAMBIO**
scala 1:10.000

Sindaco GIORGIO DEL GHINGARO
Assessore alla rigenerazione urbana e del territorio FEDERICO PIERUCCI
Dirigente Unità di Staff Politiche del Territorio - Responsabile GIOVANNI MUGNANI
Garante della Comunicazione IVA PAGANI

Unità di Staff Politiche del Territorio

Funzionari
 Cesare Berti | Cristiana Bertuccelli
 Antonio Bresciani | Claudia Frazza
 Luigi Gazzerini | Giuliano Pardini
 Paola Gemma Paoli | Eleonora Lencioni
 Sabrina Petri | Dino Pierotti

Collaboratori
 Luca Dal Pino | Luca Del Carlo
 Domenico Marocco | Leonardo Matteucci
 Pier Camillo Mattioli | Claudio Opulo
 Domenico Vinci

con il contributo di:
Comune di Viareggio, Ufficio Statistica
 Sergio Baccelli
Provincia di Lucca, Ufficio Statistica
 Lorenzo Maraviglia
SIGI - MoVer, s.p.a.
 Antonio Lazzini | Andrea Nesi
 Antonio Pezzella

Progettazione urbanistica
 Fabio Lucchesi (DIDA) | Fabio Nardini

Viabilità e mobilità dolce
 Francesco Alberti (DIDA) | Sabine Di Silvio

Valutazione Ambientale Strategica
 Giovanni Bellelli (DISE) | Marco Mancino

Resilienza urbana e sistema del verde
 David Fanfani (DIDA) | Martina Romeo















Processo di partecipazione
 Luca Toschi (DPS) | Eugenio Pandolfini

Collaboratori esterni
 Nicola Bianchi | Marina Visciano
Studi geologici
 Marco De Martin Mazzalon

ADOZIONE

2018

Legenda

-  Autostrada
-  SS 1 Variante Aurelia
-  Viabilità territoriale
-  Viabilità di distribuzione primaria
-  Ipotesi di collegamento carrabile (viabilità di distribuzione primaria da approfondire in sede di formazione del nuovo PS)
-  Viabilità di distribuzione secondaria
-  Viabilità di distribuzione secondaria (tratti suscettibili di limitazioni di velocità)
-  Ambiti per l'istituzione di "Zone 30"
-  HUB intermodale (interscambio ferrovia / tpi / car-bike sharing/ mezzi privati)
-  PARCHEGGI SCAMBIATORI
 - ① Cittadella del Carnevale
 - ② Porta Nord
 - ③ Hub intermodale
 - ④ Largo Risorgimento
 - ⑤ Darsene 1
 - ⑥ Darsene 2
 - ⑦ Darsene 3
 - ⑧ Darsene 4 / Comparini
 - ⑨ Darsene 5/ Campo di aviazione
-  Area ferroviaria
-  Parco Migliarino San RossoreMassaciuccoli (Delib. Reg. n.515/89)
-  Piano Regionale Portale
-  Confine comunale

