

Piano Attuativo degli Arenili

Tav. 4.1-QC Carta delle destinazioni funzionali degli edifici e spazi pubblici degli stabilimenti balneari

Sindaco GIORGIO DEL GHINGARO
Assessore alla Pianificazione Strategica della Città FEDERICO PIERUCCI
Dirigente Settore Pianificazione Urbanistica - Infrastrutture STEFANO MODENA
Garante della Comunicazione IVA PAGNI

Settore Pianificazione Urbanistica - Infrastrutture
 Collaboratori
 Ornella Angeli | Cesare Berti
 Cristiana Bertucelli | Simonetta Brucciati
 Claudia Fruzza | Eleonora Giannechini
 Eleonora Lenconi | Peter Andrew Moggia
 Jonas Muraro | Sabrina Petri

Autorità Competente VAS
 Dirigente Settore LL.PP. e Progettazione - Silvia Fontani
 Gianlorenzo Dalle Luche | Paola Malcontenti
 Maurizio Tani

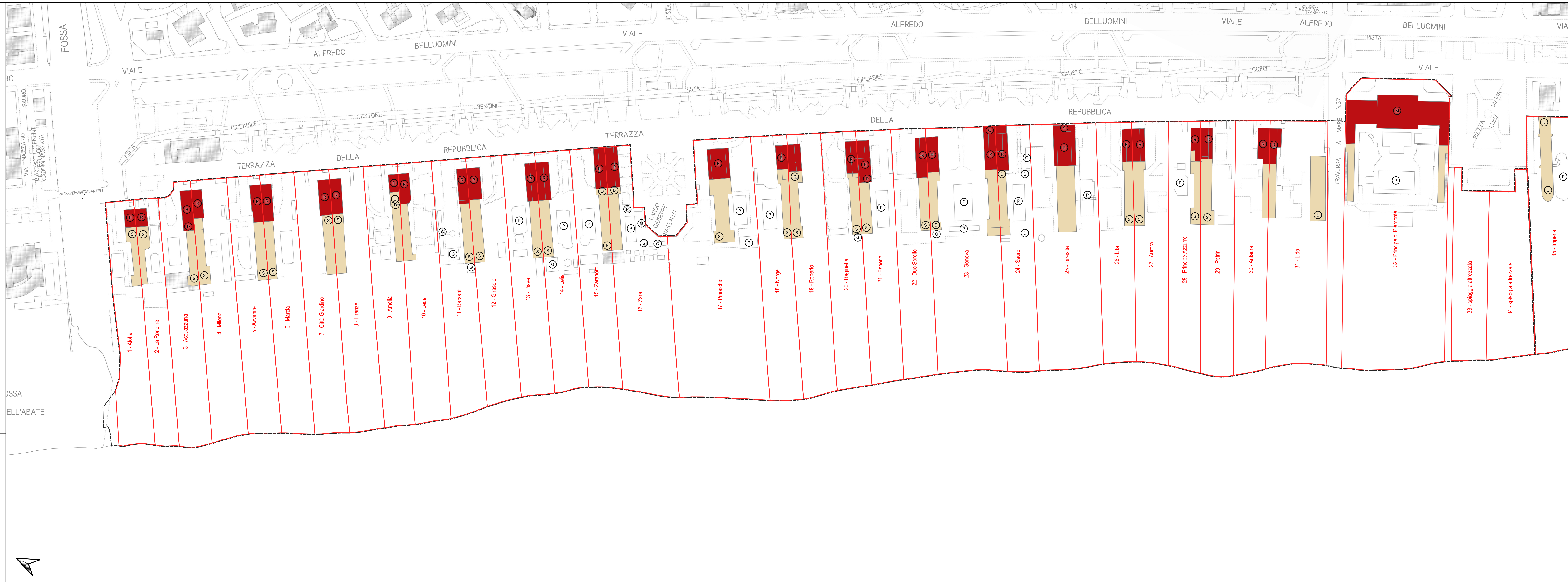
Progettazione urbanistica
 Gabriele Borri | Pier Paolo Baldini



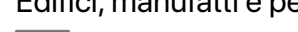










Studi geologici
 Francesco Ceccarelli

Valutazione Ambientale Strategica
 Processo di partecipazione
 Università di Pisa
 Scuola di Ingegneria - DISTIC
 Coord. scientifico - Fabrizio Cinelli
 Spec. VAS - Marco Mancino

Scala 1:1.000

2021



- Legenda**
-  Perimetro Ambiti
 -  Individuazione delle attività turistico balneari
 -  Edifici, manufatti e pertinenze
 -  Corpo principale
 -  Vagone
 - Destinazioni funzionali**
 -  Direzione
 -  Manufatti accatastati
 -  Edificio multifunzione
 -  Piscina
 -  Residenza
 -  Somministrazione
 -  Commerciale
 -  Struttura stagionale per Sport di spiaggia