

b5) PERIMETRO DEL TERRITORIO URBANIZZATO E MORFOTIPI DELL'URBANIZZAZIONE CONTEMPORANEA
scala 1:10.000

Sindaco
Assessore alla rigenerazione urbana e del territorio
Dirigente Unità di Staff Politiche del Territorio - Responsabile
Garante della Comunicazione

GIORGIO DEL GHINGARO
FEDERICO PIERLUCCI
GIOVANNI MUGNANI
IVA PAGANI

Unità di Staff Politiche del Territorio

Funzionari
Cinzia Berti | Cristiana Bertuccelli
Antonio Bresciani | Claudia Frazza
Luigi Gazzerini | Giuliano Pardini
Paola Gemma Paoli | Eleonora Lencioni
Sabrina Petri | Dino Pierotti

Progettazione urbanistica
Fabio Lucchesi (DIDA) | Fabio Nardini
Viabilità e mobilità dolce
Francesco Alberti (DIDA) | Sabine Di Silvio

Collaboratori
Luca Dal Pino | Luca Del Carlo
Domenico Marroco | Leonardo Matteucci
Pier Camillo Mattoli | Claudio Opulo
Domenico Vinci

Valutazione Ambientale Strategica
Giovanni Belletti (DISEI) | Marco Mancino
Resilienza urbana e sistema del verde
David Fantani (DIDA) | Martina Romeo

con il contributo di:
Comune di Viareggio, Ufficio Statistica
Sergio Bacelli

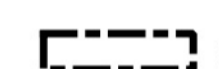

















Processo di partecipazione
Luca Toschi (DPS) | Eugenio Pandolfini

Provincia di Lucca, Ufficio Statistica
Lorenzo Maraviglia
SIGI - MoVer s.p.a.
Antonio Lazzini | Andrea Nesi
Antonio Pezzella

Collaboratori esterni
Nicola Bianchi | Marina Visciano
Studi geologici
Marco De Martin Mazzaron

ADOZIONE 2018

Legenda

-  Limite del territorio urbanizzato
- MORFOTIPI DELL'URBANIZZAZIONE CONTEMPORANEA**
-  CS - Tessuto dei centri e nuclei storici
-  TR1 - Tessuto ad isolati chiusi o semichiusi
-  TR2 - Tessuto ad isolati aperti e lotti residenziali isolati
-  TR3 - Tessuto ad isolati aperti e blocchi prevalentemente residenziali
-  TR6 - Tessuto a tipologie miste
-  TR7 - Tessuto sfrangiato di margine
-  TR9 - Tessuto reticolare o diffuso
-  TR10 - Campagna abitata
-  TR11 - Campagna urbanizzata
-  TR12 - Piccoli agglomerati isolati extraurbani
-  TPS1 - Tessuto a proliferazione produttiva lineare
-  TPS2 - Tessuto a piattaforme produttive, commerciali, direzionale
-  TPS3 - Insule specializzate
-  TPS4 - Tessuto a piattaforme residenziali e turistico-ricettive
- CONFINI AMMINISTRATIVI**
-  Parco Migliarino San Rossore Massaciuccoli (Delib. Reg. n. 515/89)
-  Piano Regolatore Portuale
-  Confine comunale

