

b5) PERIMETRO DEL TERRITORIO URBANIZZATO E MORFOTIPI DELL'URBANIZZAZIONE CONTEMPORANEA

scala 1:10.000

Sindaco GIORGIO DEL GHINGARO
Assessore alla rigenerazione urbana e del territorio FEDERICO PIERLUCCI
Dirigente Unità di Staff Politiche del Territorio - Responsabile SILVIA FONTANI
Garante della Comunicazione IVA PAGNI

Unità di Staff Politiche del Territorio
Funzionari
 Cesare Berti | Cristiana Bertuccelli
 Antonio Bresciani | Claudio Frussa
 Luigi Guzzetti | Giuliano Pardini
 Paola Gemma Paoletti | Eleonora Lencioni
 Sabrina Petri | Dino Pierotti
 Giulia Bernardini | Eleonora Panettella
 Lorenzo Spadaccini | Ilaria Conti

Progettazione Urbanistica
 Fabio Lucchesi (DIDA) | Fabio Nardini

Viabilità e mobilità dolce
 Francesco Alberti (DIDA) | Sabine Di Silvo

Valutazione Ambientale Strategica
 Giovanna Bellelli (DISEE) | Marco Marano

Resilienza urbana e sistema del verde
 David Fanfani (DIDA) | Marina Romeo

Processo di partecipazione
 Luca Toschi (DPS) | Eugenio Pandolfini

Collaboratori esterni
 Nicola Bianchi | Marina Visciano
 Antonio Lazzini | Andrea Nesti
 Antonio Pezzella

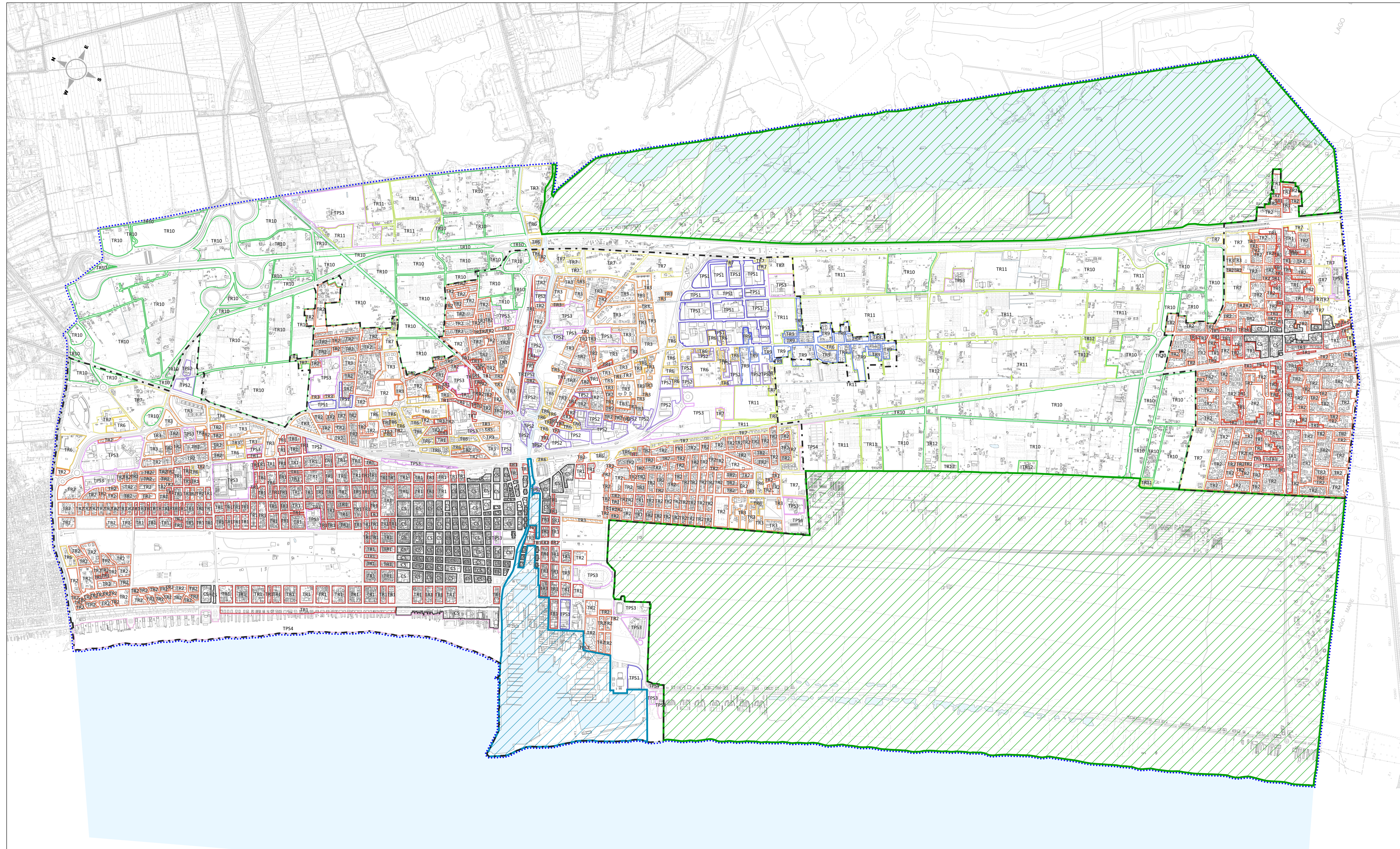
Collaboratori
 Luca Dal Pino | Luca Del Carlo | Domenico Festa
 Eleonora Giannocchini | Domenico Marocco
 Leonardo Matteucci | Pier Camillo Mattioli
 Claudio Opulo | Domenico Vinci

Con il Contributo di:
Comune di Viareggio, Ufficio Statistica
 Sergio Baccetti



















Provincia di Lucca, Ufficio Statistica
 Lorenzo Maraviglia

SIGI - Mo.Ver. s.p.a.
 Antonio Lazzini | Andrea Nesti
 Antonio Pezzella

RETTIFICA ERRORI MATERIALI 2023
 Ai sensi dell'art.21 della Legge Regionale n. 65 del 2014



Legenda

-  Perimetro del Territorio Urbanizzato (art. 224 L.R. 65/2014)
- MORFOTIPO DELL'INSEDIAMENTO**
-  CS - Tessuto dei centri e nuclei storici (art. 54.1)
-  TR1 - Tessuto ad isolati chiusi o semichiusi (art. 54.2)
-  TR2 - Tessuto ad isolati aperti e lotti residenziali isolati (art. 54.3)
-  TR3 - Tessuto ad isolati aperti e blocchi prevalentemente residenziali (art. 54.4)
-  TR6 - Tessuto a tipologie miste (art. 54.5)
-  TR7 - Tessuto sfrangiato di margine (art. 54.6)
-  TR9 - Tessuto reticolare o diffuso (art. 54.7)
-  TR10 - Campagna abitata (art. 55.2)
-  TR11 - Campagna urbanizzata (art. 55.3)
-  TR12 - Piccoli agglomerati isolati extraurbani (art. 55.4)
-  TPS1 - Tessuto a proliferazione produttiva lineare (art. 56.1)
-  TPS2 - Tessuto a piattaforme produttive - commerciali - direzionali (art. 56.2)
-  TPS3 - Insule specializzate (art. 56.3)
-  TPS4 - Tessuto a piattaforme residenziali e turistico-ricettive (art. 56.4)
- CONFINI AMMINISTRATIVI**
-  Parco Migliarino San Rossore Massaciuccoli (Del. Reg. n.515/89)
-  Piano Regolatore Portuale
-  Confine comunale